



































Légende

- Limites administratives**
-  Municipalité
 -  États-Unis
 -  Limite de lot
 -  Limite du périmètre d'urbanisation
- Milieus sensibles**
-  Zones inondables grand courant
 -  Zones inondables faible courant
 -  Milieu humide potentiel
 -  Événements d'embâcle
 -  Événements de mouvement de sol
 -  Prise d'eau potable
-  Aire de protection des prises d'eau potable
 -  Pente de 15% à 30 %
 -  Pente de plus de 30%
 -  Zone de mobilité
 -  Cônes alluviaux
 -  Zones d'embâcle
 -  Protection du périmètre urbain
- Couvert forestier ***
-  Moins de 30%
 -  30% à 50%
 -  Plus de 50%
- Transport**
-  Route principale
 -  Route collectrice pavée
 -  Route locale pavée
 -  Route locale non pavée
 -  Rue pavée
- Hydrographie**
-  Rivière
 -  Cours d'eau
 -  Cours d'eau intermittent
 -  Plan d'eau
 -  Bassin versant de niveau 3
 -  Bassin versant de niveau 4
- Contraintes anthropiques**
-  Ligne électrique à haute tension
 -  Immeuble à risque technologique
 -  Station d'épuration

*La limite des bassins versants de niveau 4 est indiquée à titre indicatif seulement et doit être établie à l'aide des données les plus à jour de la topographie du territoire

COPIE CERTIFIÉE CONFORME

Françoise Bouchard, mairesse

Sylvain Benoit, directeur général et secrétaire-trésorier

Authentifié le: _____

PROJECTION
North American Datum 1983, EPSGC: 32187
Transverse Mercator Modifié (MTM), Zone 7

SOURCES
Base de Données Topographique du Québec (BDTQ)

RÉALISATION
Auteur: Maxime Paquet
Approuvé par: Philippe Braut
Modifié par: Sébastien Martin

