




**CARTE PPU-2:
AFFECTATIONS DU SOL
PLAN D'URBANISME NUMÉRO 214-20**

Légende

-  Limite du périmètre d'urbanisation
-  Limite de lot
-  Sites d'intervention



COPIE CERTIFIÉE CONFORME

Françoise Bouchard, mairesse

Sylvain Benoit, directeur général et secrétaire-trésorier

Authentifié le: _____

PROJECTION
North American Datum 1983, EPSGC: 32187
Transverse Mercator Modifié (MTM), Zone 7



SOURCES
Base de Données Topographique du Québec (BDTQ)

RÉALISATION
Auteur: Maxime Paquet
Approbateur: Philippe Braut

